

PROSTORNI PLAN OPĆINE ČITLUK

ZA RAZDOBLJE OD 2023. DO 2033. GODINE

-NACRT PLANA-

grafički prilog:

GRAĐEVINSKO ZEMLJIŠTE -NASELJE HAMZIĆI I DRAGIČINA-

legenda:

 prostorni obuhvat = granica Općine

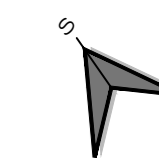
 granica katastarske općine





 postojeće građevinsko zemljište

 planirano građevinsko zemljište

 **Routing**
d.o.o. Banja Luka
Preduzeće za urbanizam, projektovanje
inženjering i konsalting
I Krajiškog korpusa br.16, 78000 Banja Luka

nosilac pripreme:
**Služba za prostorno uređenje,
imovinsko-pravne poslove i katastar zemljišta
Općina Čitluk**



Rukovodilac radnog tima:
Nataša Andić, dipl.inž.arh. 
Odgovorni planer:
Nataša Andić, dipl.inž.arh. 
Izrada priloga:
Nataša Andić, dipl.inž.arh. 
Marko Kondić, dipl.inž.arh. 


investitor:
OPĆINA ČITLUK

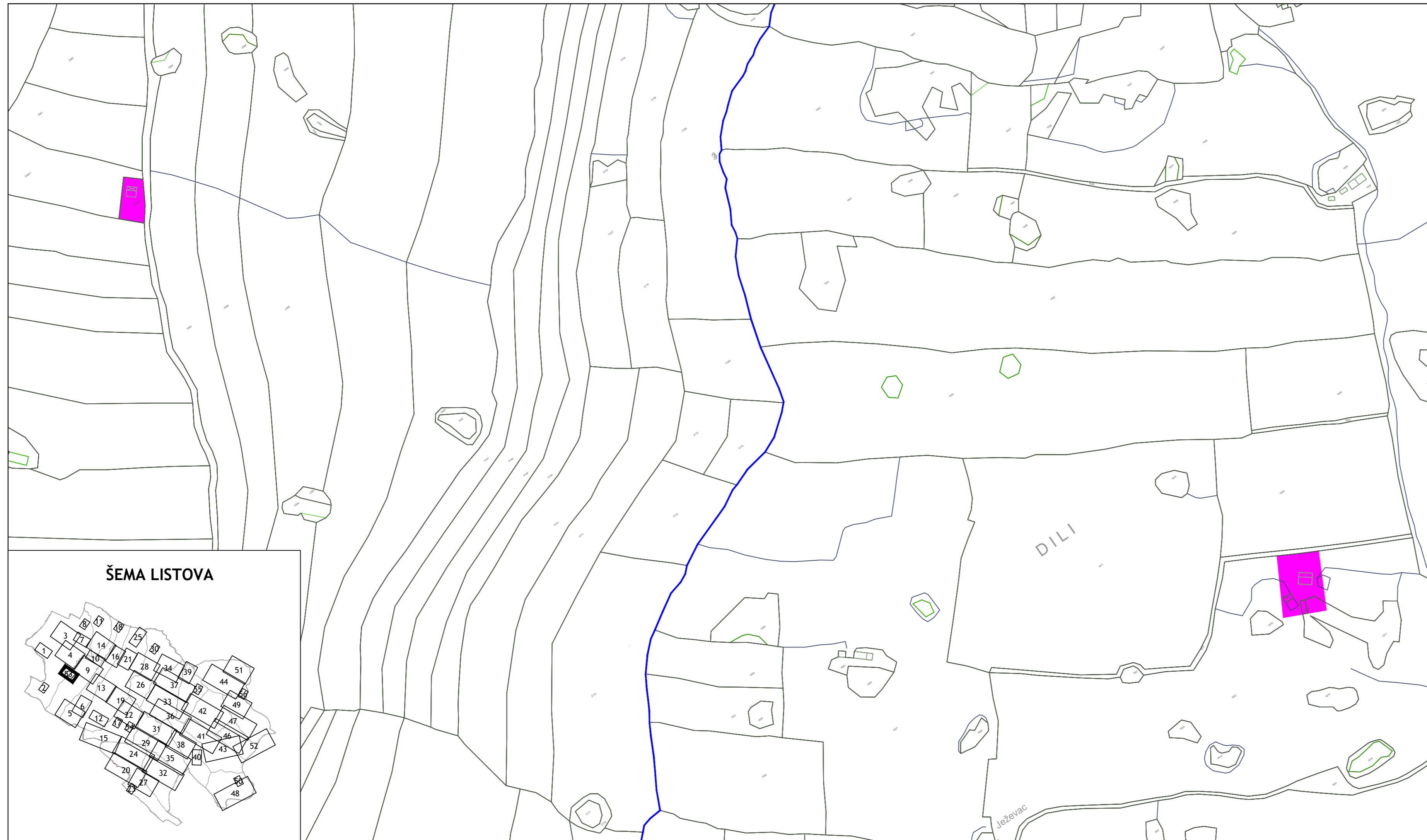
Mjesto pečata:

Datum:
travanj, 2026.g.

Razmjera:
1:2500

Broj lista:
53

Direktor
Вук Суботић, дипл.инж.град




ŠEMA LISTOVA

