





**PROSTORNI PLAN OPĆINE ČITLUK**  
 ZA RAZDOBLJE OD 2023. DO 2033. GODINE  
 -NACRT PLANA-

grafički prilog:

**GRAĐEVINSKO ZEMLJIŠTE**  
 -NASELJE TEPČIĆI, PAOČA I BILETIĆI-

legenda:

-  prostorni obuhvat = granica Općine
-  granica katastarske općine
-  postojeće građevinsko zemljište
-  planirano građevinsko zemljište



Preduzeće za urbanizam, projektovanje  
 inženjering i konsalting  
 I Kraljeva ulica br. 16, 78000 Banja Luka

nosilac pripreme: Služba za prostorno uređenje,  
 imovinsko-pravne poslove i katastar zemljišta  
 Općina Čitluk

investitor: OPĆINA ČITLUK  
 Datum: travanj, 2026.g.  
 Razmjera: 1:2500  
 Broj lista: 47

Mjesto pečata:  
 Direktor  
 [Signature]