





**PROSTORNI PLAN OPĆINE ČITLUK**  
 ZA RAZDOBLJE OD 2023. DO 2033. GODINE  
 -NACRT PLANA-

grafički prilog:

**GRAĐEVINSKO ZEMLJIŠTE**  
**-NASELJE KREHIN GRADAC I BLIZANCI-**

legenda:

-  prostorni obuhvat = granica Općine
-  granica katastarske općine
-  postojeće građevinsko zemljište
-  planirano građevinsko zemljište

**Routing**  
 d.o.o. Banja Luka  
 Posrednik za urbanizam, projektovanje  
 inženjering i konsalting  
 I Kraljeva Maršala br. 16, 78000 Banja Luka

Oslobođilac radnog tima:  
 Nisica Anđić, dipl. inž. arh.  
 Odlučujući planer:  
 Nisica Anđić, dipl. inž. arh.  
 Izrada priloga:  
 Nisica Anđić, dipl. inž. arh.  
 Nisica Anđić, dipl. inž. arh.

nosilac pripreme:  
 Služba za prostorno uređenje,  
 imovinsko-pravne poslove i katastar zemljišta  
 Općina Čitluk

Investitor:  
 OPĆINA ČITLUK

Mjesto pečata:  
 Direktor  
 Banja Luka, 2026.g.

Datum: travanj, 2026.g. Razmjera: 1:2500 Broj lista: 41