







PROSTORNI PLAN OPĆINE ČITLUK
 ZA RAZDOBLJE OD 2023. DO 2033. GODINE
 -NACRT PLANA-

grafički prilog:

GRAĐEVINSKO ZEMLJIŠTE
 -NASELJE ČITLUK, GRADNIĆI, VIONICA I KREHIN GRADAC-

legenda:

-  prostorni obuhvat = granica Općine
-  granica katastarske općine
-  postojeće građevinsko zemljište
-  planirano građevinsko zemljište
-  urbano područje
-  uže urbano područje

Routing
 d.o.o. Banja Luka
 Područje za urbanizam, projektovanje
 inženjering i konsalting
 I Kraljevske korpuse br. 16, 78000 Banja Luka

Rukovodilac radnog tima:
 Nisica Anđić, dipl. inž. arh.
 Odgovorni planirer:
 Nisica Anđić, dipl. inž. arh.
 Izrada priloga:
 Nisica Anđić, dipl. inž. arh.
 Miroslav Novoselić, dipl. inž. arh.

nosilac pripreme:
 Služba za prostorno uređenje,
 imovinsko-pravne poslove i katastar zemljišta
 Općina Čitluk

Investitor:
 OPĆINA ČITLUK

Datum:
 travanj, 2026.g.

Razmjera:
 1:2500

Broj lista:
 36

Mjesto pečata:
 Direktor:
 [Signature]

