






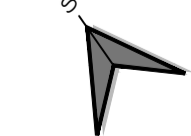
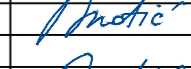

PROSTORNI PLAN OPĆINE ČITLUK
 ZA RAZDOBLJE OD 2023. DO 2033. GODINE
 -NACRT PLANA-

grafički prilog:

GRAĐEVINSKO ZEMLJIŠTE
-NASELJE MEĐUGORJE I BIJAKOVIĆI-

legenda:

-  prostorni obuhvat = granica Općine
-  granica katastarske općine
-  postojeće građevinsko zemljište
-  planirano građevinsko zemljište
-  urbano područje

 d.o.o. Banja Luka Preduzeće za urbanizam, projektovanje inženjering i konsalting Krajiškog korpusa br.16, 78000 Banja Luka		nosilac pripreme: Služba za prostorno uređenje, imovinsko-pravne poslove i katastar zemljišta Općina ČITLUK		 Mjesto pečata:
Rukovodilac radnog tima: Niseta Anđić, dipl. inž. arh. 		investitor: OPĆINA ČITLUK		
Odgovorni planer: Niseta Anđić, dipl. inž. arh. 		Datum: travanj, 2026. g.		Razmjera: 1:2500
Izrada priloga: Niseta Anđić, dipl. inž. arh. 		Broj lista: 27		
Marko Kondić, dipl. inž. arh. 		Direktor Biserka Čičević, dipl. inž. arh. 		