





**PROSTORNI PLAN OPĆINE ČITLUK**  
 ZA RAZDOBLJE OD 2023. DO 2033. GODINE  
 -NACRT PLANA-

grafički prilog:

**GRAĐEVINSKO ZEMLJIŠTE**  
**-NASELJE VELIKI OGRAĐENIK -**

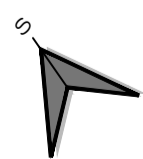
legenda:

-  prostorni obuhvat = granica Općine
-  granica katastarske općine

-  postojeće građevinsko zemljište
-  planirano građevinsko zemljište

**Routing**  
 d.o.o. Banja Luka  
 Preduzeće za urbanizam, projektovanje  
 inženjering i konsalting  
 I Krajiškog korpusa br.16, 78000 Banja Luka

nosilac pripreme:  
**Služba za prostorno uređenje,  
 imovinsko-pravne poslove i katastar zemljišta  
 Općina Čitluk**



Rukovodilac radnog tima:  
*Nataša Andić, dipl.inž.arh.*  
 Odgovorni planer:  
*Nataša Andić, dipl.inž.arh.*  
 Izrada priloga:  
*Nataša Andić, dipl.inž.arh.*  
*Marko Kondić, dipl.inž.arh.*

investitor:  
 OPĆINA ČITLUK

Mjesto pečata:

Datum:  
 travanj, 2026.g.      Razmjera:  
 1:2500      Broj lista:  
 25      Direktor  
*Marko Kondić*