





PROSTORNI PLAN OPĆINE ČITLUK
 ZA RAZDOBLJE OD 2023. DO 2033. GODINE
 -NACRT PLANA-

grafički prilog:

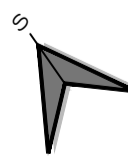
GRADEVINSKO ZEMLJIŠTE
-NASELJE MALI I VELIKI OGRADENIK-

legenda:

-  prostorni obuhvat = granica Općine
-  granica katastarske općine
-  postojeće građevinsko zemljište
-  planirano građevinsko zemljište

Routing
 d.o.o. Banja Luka
 Preduzeće za urbanizam, projektovanje
 inženjering i konsalting
 I Krajiškog korpusa br. 16, 78000 Banja Luka

nosilac pripreme:
**Služba za prostorno uređenje,
 imovinsko-pravne poslove i katastar zemljišta
 Općina Čitluk**



Rukovodilac radnog tima:
 Nataša Andić, dipl. inž. arh.
 Odgovorni planer:
 Nataša Andić, dipl. inž. arh.
 Izrada priloga:
 Nataša Andić, dipl. inž. arh.
 Marko Kondić, dipl. inž. arh.

Nataša Andić
Nataša Andić
Nataša Andić
Marko Kondić

investitor:
 OPĆINA ČITLUK

Mjesto pečata:

Datum:
 travanj, 2026. g.

Razmjera:
 1:2500

Broj lista:
 16

Direktor
 Бук Суботић, дипл. инж. арх.
Бук Суботић