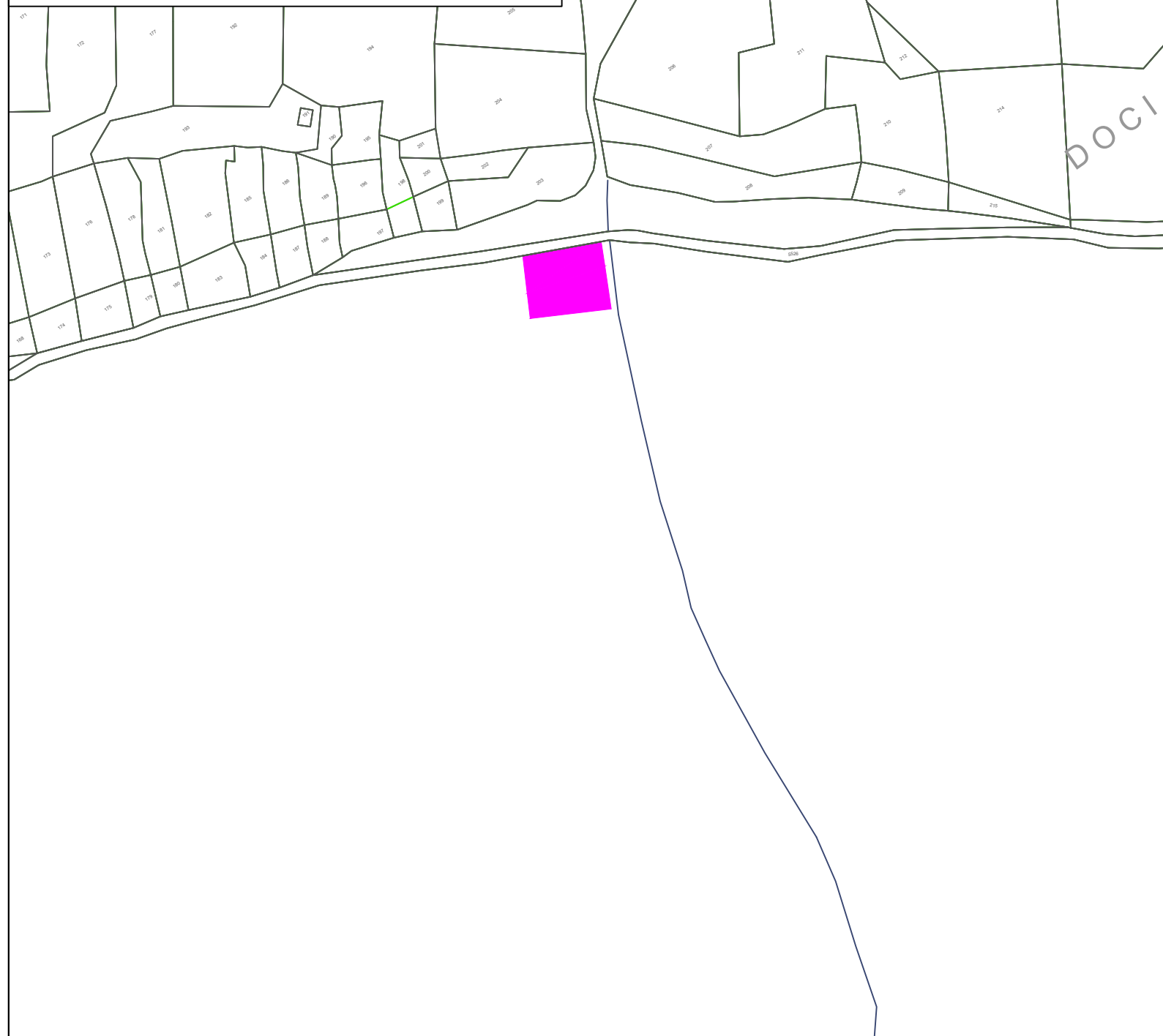
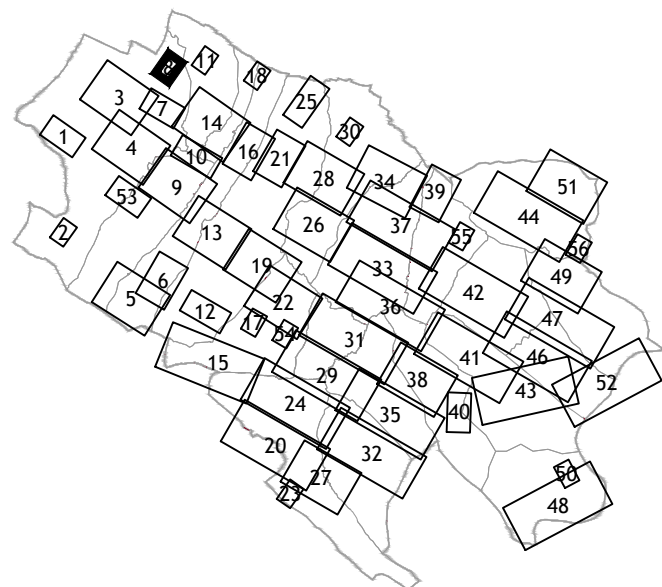


ŠEMA LISTOVA





PROSTORNI PLAN OPĆINE ČITLUK
ZA RAZDOBLJE OD 2023. DO 2033. GODINE


-NACRT PLANA-

grafički prilog:

GRAĐEVINSKO ZEMLJIŠTE
-NASELJE HAMZIĆI-

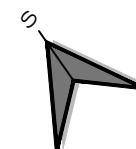
legenda:

-  prostorni obuhvat = granica Općine
-  granica katastarske općine

-  postojeće građevinsko zemljište
-  planirano građevinsko zemljište

Routing
d.o.o. Banja Luka
Preduzeće za urbanizam, projektovanje
inženjering i konsalting
I Krajiškog korpusa br.16, 78000 Banja Luka

nosilac pripreme:
**Služba za prostorno uređenje,
imovinsko-pravne poslove i katastar zemljišta
Općina Čitluk**



Rukovodilac radnog tima:	<i>N. Anđić</i>
<i>Nataša Anđić, dipl.inž.arh.</i>	
Odgovorni planer:	<i>N. Anđić</i>
<i>Nataša Anđić, dipl.inž.arh.</i>	
Izrada priloga:	<i>N. Anđić</i>
<i>Nataša Anđić, dipl.inž.arh.</i>	
<i>Marko Kondić, dipl.inž.arh.</i>	<i>M. Kondić</i>

investitor:
OPĆINA ČITLUK

Mjesto pečata:

Datum: travanj, 2026.g. Razmjera: 1:2500 Broj lista: 08

Direktor
Vuk Subotinih, dipl.inž.građ